



# ТАРСКИЙ МУНИЦИПАЛЬНЫЙ РАЙОН

Инвестиционный паспорт

# Послание Главы инвесторам



## Уважаемые друзья и партнеры!

Рад приветствовать Вас на страницах инвестиционного паспорта Тарского муниципального района Омской области. Тарский район приглашает Вас к взаимовыгодному сотрудничеству, направленному на организацию эффективного производства товаров и услуг, развитие социальной сферы района.

Тарский район является центром Северной экономической зоны Омской области, одним из перспективных районов области по вовлечению в хозяйственный оборот полезных ископаемых. Основными природными ресурсами района являются: нефть, торф, титан и цирконий, сапропели, пески стекольные и строительные, лес.

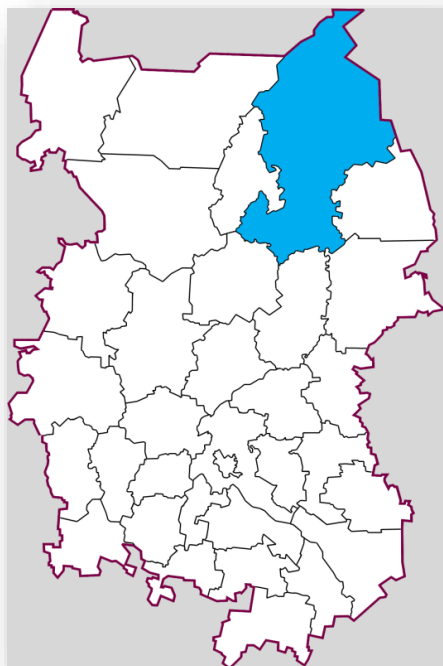
Наличие путей сообщения (водный, автотранспортный), наличие свободных земельных участков, обеспеченных инженерной инфраструктурой и трудовыми ресурсами позволяют организовывать и успешно развивать бизнес в различных сферах экономики.

Основные принципы нашей инвестиционной политики заключаются в создании оптимальных условий для успешного ведения бизнеса, оказании поддержки перспективным инвестиционным проектам, снижении административной нагрузки на хозяйствующие субъекты, безусловном исполнении своих обязательств перед нашими партнерами, что станет залогом Вашего успеха.

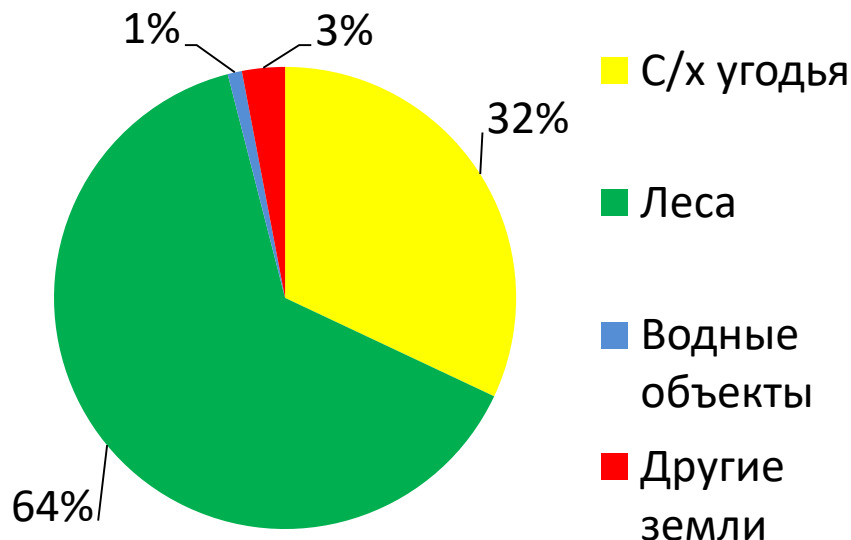
**С уважением, Глава Тарского муниципального района**

**Лысаков Евгений Николаевич**

# Общие сведения о районе




## Структура земель



## Население



## Площадь территории



Удаленность от границы города Омска

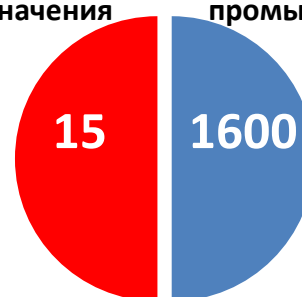


Транспортная сеть (протяженность автомобильных дорог)



Средний срок получения разрешения на строительство

с/х назначения      промышленности



Стоимость 1 га земли рублей в год



Тариф на эл. энергию

# Наши преимущества



**Наличие богатой природно-сырьевой базы** (нефть, торф, титан и цирконий, сапропели, пески стекольные и строительные, лес)



**Развитая социальная инфраструктура** (30 школ, 21 детский сад, школа искусств, театр, кинотеатр, ледовая арена, стадион, центральная районная больница, круглогодичный оздоровительный лагерь)



**Наличие свободных земель с/х назначения**  
121,6 тыс. га



**Наличие профессиональных учебных заведений** (филиалы ОмГПУ, ОмГАУ; 4 средних профессиональных образовательных учреждения)



## Логистика

- транспортное сообщение
- речное сообщение (Тарский порт)
- авиационное сообщение (вертолетная площадка, сан. авиация)



**Трудовые ресурсы** более 26 тыс. человек экономически активного населения

## Ключевые отрасли района

### Добывающая промышленность

- Добыча нефти на Крапивинском месторождении, ООО «Газпромнефть-Восток»
- Добыча песка на Нерпинском месторождении, ООО «Гидротранссервис»



### Лесная промышленность



Площадь лесного фонда составляет 1330,3 тыс. га. Лесистость района 67 %.

Общий запас лесных насаждений составляет 176895,7 тыс. куб. м, из них 24 % приходится на долю хвойных насаждений.

Переработкой и заготовкой леса занимаются: 2 лесхоза, ООО «Термополис-пеллет», ООО «Екатеринлес», ИП

### Агропромышленный комплекс

#### Обеспечение продовольственной безопасности



- Сельскохозяйственные предприятия – 9 ед.
- Крестьянские (фермерские) хозяйства -15 ед.
- Личные подсобные хозяйства – 13 148 ед.
- 2 цеха по переработке молока
- 5 цехов по переработке мяса
- 1 цех по переработке рыбы
- 18 пекарен

### Розничная торговля

**Оборот розничной торговли на 1 января 2022 года составил 2711,1 млн. рублей**

- Объекты розничной торговли – 378 ед.
- Сетевые магазины –35 ед.
- Площадь торговых объектов – 88,02 тыс. кв.м
- Объекты бытового обслуживания – 63 ед.
- Заправочные станции – 5 ед.
- Гостиницы – 6 ед.



# Ключевые организации на территории Тарского района



ООО «Газпромнефть-Восток»  
(добыча нефти на Крапивинском месторождении)



Тарский филиал ПАО «МРСК Сибири»  
(передача электрической энергии)



Тарский завод «Кварц» АО «Омский научно-исследовательский институт приборостроения» (производство модульных источников питания)



ООО «Термополис-пеллет»,  
ООО «Екатеринлес»



ООО «Управление транспорта и механизации» (грузоперевозки)

# Ключевые организации на территории Тарского района



ООО «ОПХ им. Фрунзе»  
(производство молока и мяса)



СПК «Литковский»  
(производство молока и мяса)



ИП Лобышев Н.П. (молочный цех)



ИП Журавлева Т.А. (молочный цех)  
ИП Журавлев В.Ф. (мясной цех)



ООО «Коопторг»  
(рыбкопильный цех, пекарня)



ИП Моторин О.Н.  
(цех по переработке мяса)

# Реализованные инвестиционные проекты

120 млн. руб.



Строительство торгово-офисных зданий

Строительство и реконструкция коммерческой недвижимости : в 2021 г. введено в эксплуатацию около 4400 кв.м.

4 млн. руб.



ИП Хлюм О.А.

Организация цеха по переработке мясной продукции

20 млн. руб.



ИП Моторин А.О.

Цех по производству пива, мощностью 192 тонны в год

60 млн. руб.



ООО «Арт Ремстрой»

Производство тяжелого бетона и легкой фракции укладочного раствора 30 м. куб/час

35 млн. руб.



ООО «Новые дороги»

Строительство асфальтобетонной установки мощностью 105 тонн/час

1 млн. руб.



ИП Шутенко Е.С.

Открытие ветеринарной клиники «ЗооВетСервис»



# Перспективные отрасли инвестирования



Лесоперерабатывающая  
промышленность



Добыча  
полезных ископаемых



Переработка  
сельскохозяйственной  
продукции



Туризм



# Проекты, требующие финансирования




«Строительство горно-обогатительного комплекса по добыче и переработке титанциркониевых руд» (1 млрд. рублей)



«Строительство деревообрабатывающего производства по переработке березы» (1,6 млрд. рублей), ООО «Омский ИнвестЛес»



«Реконструкция комплекса водозаборных сооружений» в г. Тара (90 млн. рублей)



Строительство убойного цеха (50 млн. рублей)



Строительство животноводческого комплекса на 300 голов (33 млн. рублей)



Создание кооператива по переработке картофеля и дикоросов (21 млн. рублей)

# Проекты, требующие финансирования



Строительство физкультурно-оздоровительного комплекса с бассейном



Строительство объекта культуры «Историко-культурный и музейный комплекс имени М.А. Ульянова в г. Тара»



Организация посев масличных культур (лён-кудряш) (25 млн. рублей)



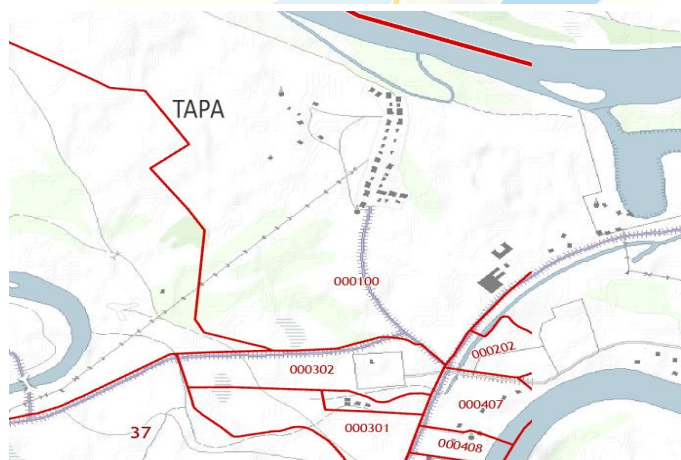
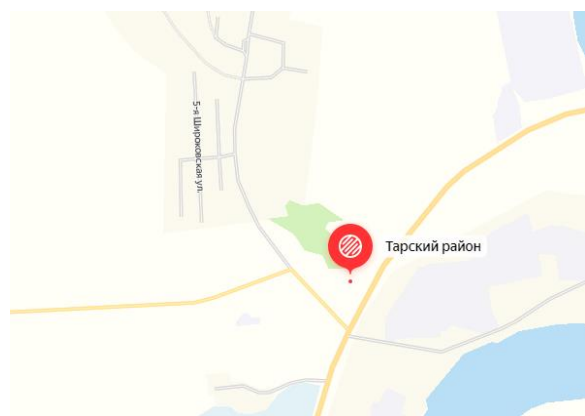
Производство мягких сыров (3 млн. рублей)

# Земельные участки для реализации проектов



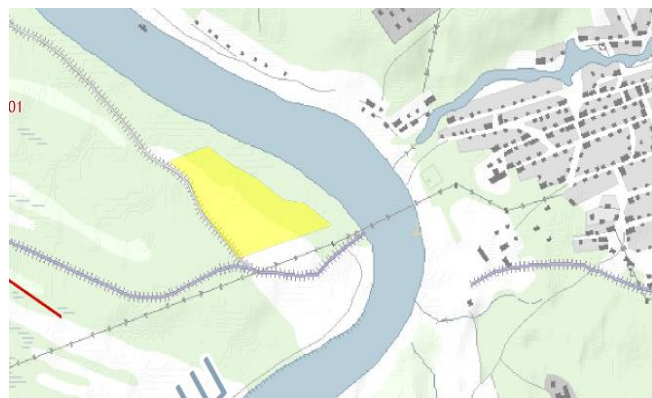
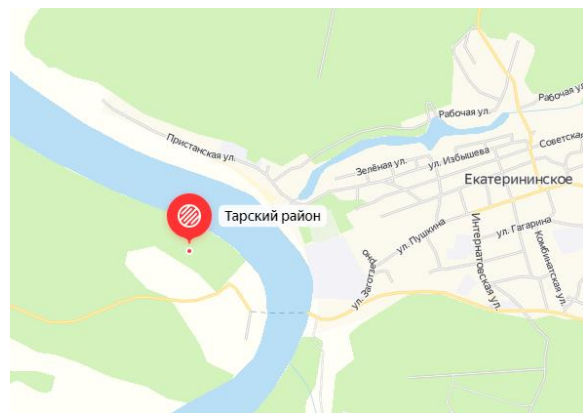
Кадастровый номер земельного участка	55:37:000402:18
Площадь в квадратных метрах	202248,00
Собственник	Муниципальная собственность
Категория земель. Вид разрешенного использования	земли населенных пунктов, для размещения объектов, характерных для населенных пунктов
Электроснабжение	в границах участка находится ЛЭП мощностью 10 кВт
Газоснабжение	нет
Водоснабжение. Водоотведение	возможность подключения отсутствует
Подъездные пути	до ближайшей асфальтированной дороги 110 м, до ближайшей щебеночной дороги 261 м
Железнодорожные пути	расстояние до ближайшей станции 302 км
Здания и сооружения	нет
Стоимость аренды и (или) выкупа инфраструктурной площадки, тыс. рублей	
Контактная информация	Комитета по экономике и УМС тел. 8(38171)2-01-85

# Земельные участки для реализации проектов



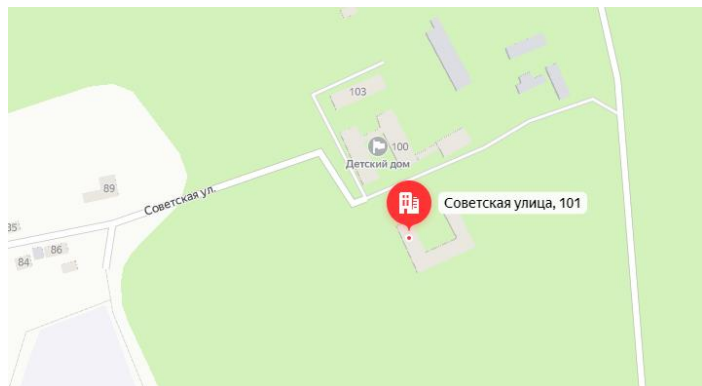
Кадастровый номер земельного участка	55:37:000100:309
Площадь в квадратных метрах	160907,00
Собственник	Муниципальная собственность
Категория земель. Вид разрешенного использования	земли населённых пунктов, для размещения иных объектов промышленности, энергетики, транспорта, связи, радиовещания, телевидения, информатики, обеспечения космической деятельности, обороны, безопасности и иного специального назначения
Электроснабжение	в границах участка находится ЛЭП мощностью 10 кВт
Газоснабжение	нет
Водоснабжение. Водоотведение	имеется техническая возможность подключения к сетям водоснабжения, диаметр трубы 110 мм, давление 2 кг/см <sup>2</sup> , расстояние до водопроводных сетей 44 м
Подъездные пути	до ближайшей асфальтовой дороги 33 м
Железнодорожные пути	расстояние до ближайшей станции 302 км
Здания и сооружения	нет
Стоимость аренды и (или) выкупа инфраструктурной площадки, тыс. рублей	
Контактная информация	Комитета по экономике и УМС тел. 8(38171)2-01-85

# Земельные участки для реализации проектов



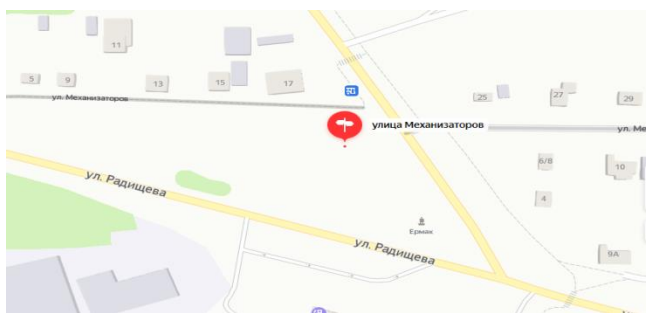
Кадастровый номер земельного участка	55:27:050501:3315
Площадь в квадратных метрах	208373,00
Собственник	Муниципальная собственность
Категория земель. Вид разрешенного использования	Земли промышленности, энергетики, транспорта, связи, радиовещания, телевидения, информатики, земли для обеспечения космической деятельности, земли обороны, безопасности и земли иного специального назначения, для размещения промышленных объектов
Электроснабжение	в 30 м от границы участка находится подводящая ЛЭП к Екатерининскому РЭС мощностью 110 кВт
Газоснабжение	нет
Водоснабжение. Водоотведение	возможность подключения отсутствует
Подъездные пути	до ближайшей грунтовой дороги 32 м
Железнодорожные пути	расстояние до ближайшей станции 302 км
Здания и сооружения	нет
Стоимость аренды и (или) выкупа инфраструктурной площадки, тыс. рублей	
Контактная информация	Комитета по экономике и УМС тел. 8(38171)2-01-85

# Земельные участки для реализации проектов



Кадастровый номер земельного участка	55:27:050101:810
Площадь в квадратных метрах	6495,00
Собственник	Муниципальная собственность
Категория земель. Вид разрешенного использования	земли населенных пунктов, для нужд образования
Электроснабжение	существует возможность подключения, расстояние до точки подключения 2 км, мощность 110 Квт
Газоснабжение	нет
Водоснабжение. Водоотведение	существует возможность подключения к централизованной системе водоснабжения, расстояние до точки врезки 50 м
Подъездные пути	до ближайшей грунтовой дороги 0 м
Железнодорожные пути	расстояние до ближайшей станции 352 км
Здания и сооружения	двухэтажное здание бывшей школы №2, общей площадью 2412,80 кв.м.
Стоимость аренды и (или) выкупа инфраструктурной площадки, тыс. рублей	
Контактная информация	Комитета по экономике и УМС тел. 8(38171)2-01-85

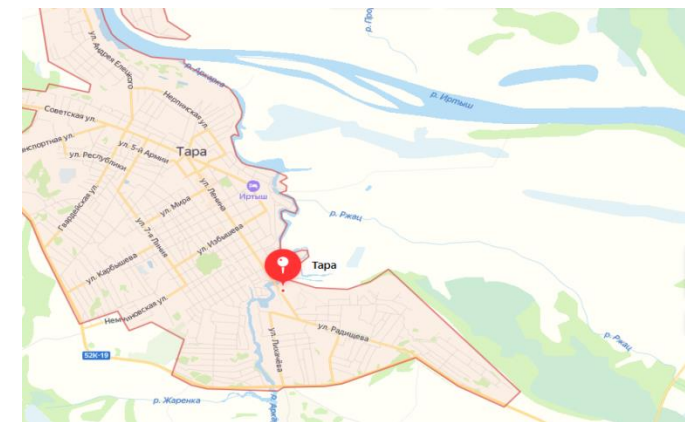

# Земельные участки для реализации проектов



Кадастровый номер земельного участка	55:37:002203:42
Площадь в квадратных метрах	2864,00
Собственник	государственная собственность до разграничения
Категория земель. Вид разрешенного использования	земли населенных пунктов, для размещения многоквартирного жилого дома
Электроснабжение	существует возможность подключения, расстояние до точки подключения 50 м, мощность 10 Квт
Газоснабжение	нет
Водоснабжение. Водоотведение	существует возможность подключения к централизованной системе водоснабжения, расстояние до точки врезки 50 м
Подъездные пути	до ближайшей асфальтированной дороги 0 м
Железнодорожные пути	расстояние до ближайшей станции 302 км
Здания и сооружения	нет
Стоимость аренды и (или) выкупа инфраструктурной площадки, тыс. рублей	
Контактная информация	Комитета по экономике и УМС тел. 8(38171)2-01-85

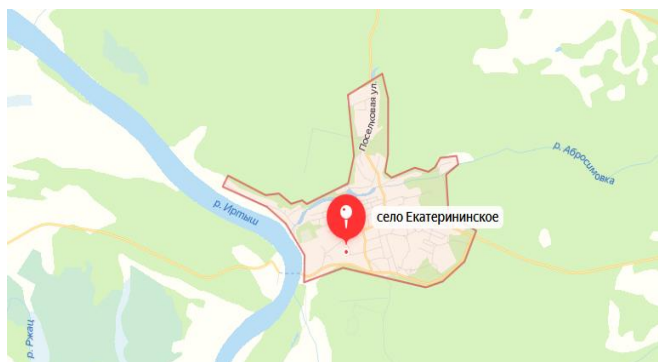
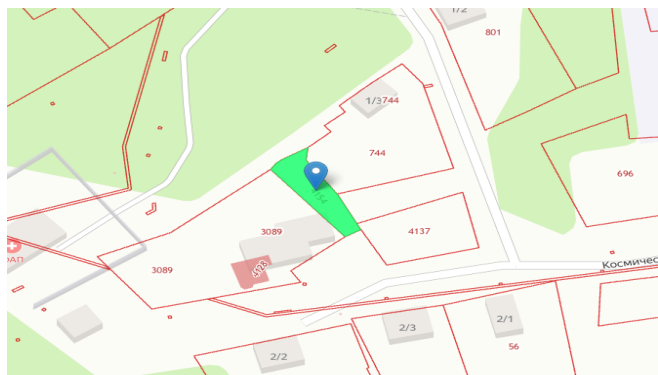


# Земельные участки для реализации проектов



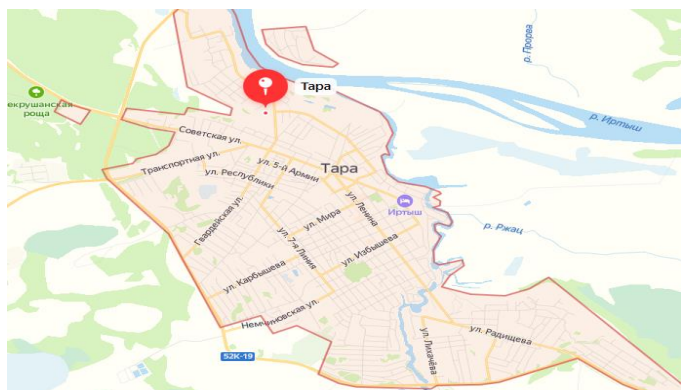
Кадастровый номер земельного участка	55:37:001601:10
Площадь в квадратных метрах	28000,00
Собственник	муниципальная собственность
Категория земель. Вид разрешенного использования	земли населенных пунктов, зелёные насаждения (городские леса, лесопарки, дендропарки, парки), спортивные сооружения
Электроснабжение	существует возможность подключения, расстояние до точки подключения 20 м, мощность 10 Квт
Газоснабжение	нет
Водоснабжение. Водоотведение	существует возможность подключения к централизованной системе водоснабжения, расстояние до точки врезки 5 м
Подъездные пути	до ближайшей грунтовой дороги 0 м
Железнодорожные пути	расстояние до ближайшей станции 303 км
Здания и сооружения	нет
Стоимость аренды и (или) выкупа инфраструктурной площадки, тыс. рублей	
Контактная информация	Комитета по экономике и УМС тел. 8(38171)2-01-85

# Земельные участки для реализации проектов



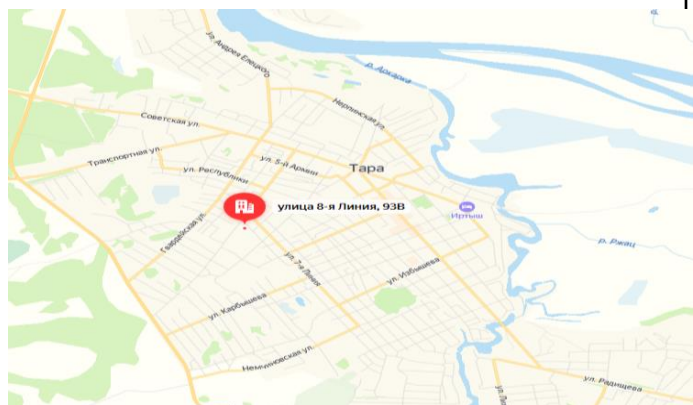
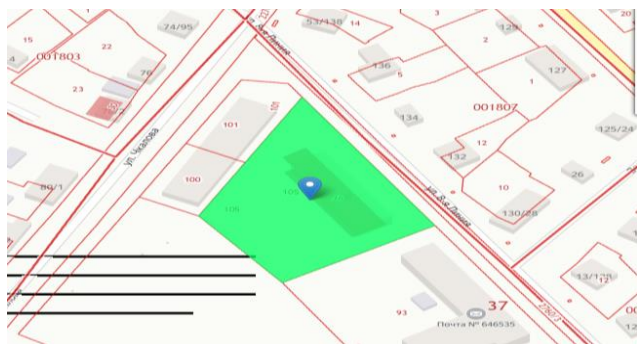
Кадастровый номер земельного участка	55:27:050101:4154
Площадь в квадратных метрах	400
Собственник	муниципальная собственность
Категория земель. Вид разрешенного использования	земли населенных пунктов, хранение и переработка сельскохозяйственной продукции, земли общего пользования
Электроснабжение	существует возможность подключения, расстояние до точки подключения 20 м, мощность 10 Квт
Газоснабжение	нет
Водоснабжение. Водоотведение	существует возможность подключения к централизованной системе водоснабжения, расстояние до точки врезки 500 м
Подъездные пути	до ближайшей асфальтированной дороги 0 м
Железнодорожные пути	расстояние до ближайшей станции 352 км
Здания и сооружения	здание овощехранилища
Стоимость аренды и (или) выкупа инфраструктурной площадки, тыс. рублей	
Контактная информация	Комитета по экономике и УМС тел. 8(38171)2-01-85

# Земельные участки для реализации проектов



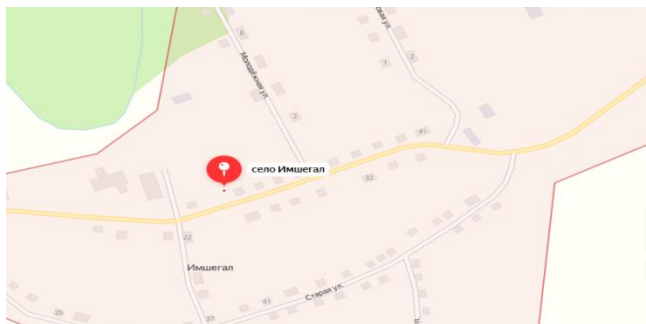
Кадастровый номер земельного участка	55:37:000333:157
Площадь в квадратных метрах	3449
Собственник	муниципальная собственность
Категория земель. Вид разрешенного использования	земли населенных пунктов, для размещения промышленных объектов
Электроснабжение	существует возможность подключения, расстояние до точки подключения 40 м, мощность 10 Квт
Газоснабжение	нет
Водоснабжение. Водоотведение	существует возможность подключения к централизованной системе водоснабжения, расстояние до точки врезки 500 м
Подъездные пути	до ближайшей асфальтированной дороги 0 м
Железнодорожные пути	расстояние до ближайшей станции 352 км
Здания и сооружения	одноэтажное здание гаража, кран балка
Стоимость аренды и (или) выкупа инфраструктурной площадки, тыс. рублей	
Контактная информация	Комитета по экономике и УМС тел. 8(38171)2-01-85

# Земельные участки для реализации проектов



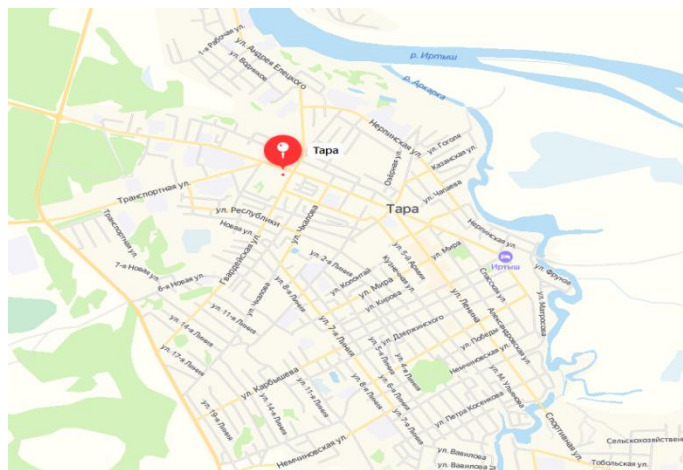
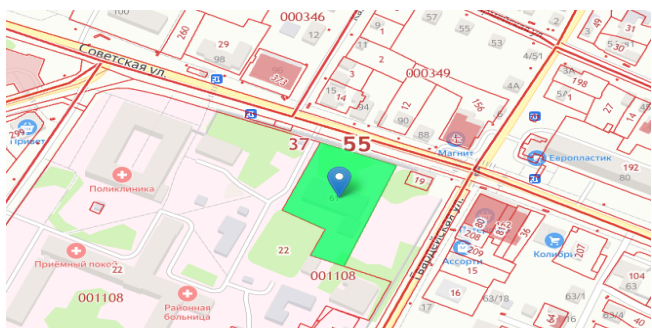
Кадастровый номер земельного участка	55:37:001810:105
Площадь в квадратных метрах	4082
Собственник	муниципальная собственность
Категория земель. Вид разрешенного использования	земли населенных пунктов, для размещения производственных и административных зданий, строений, сооружений и обслуживающих их объектов
Электроснабжение	существует возможность подключения, расстояние до точки подключения 40 м, мощность 15 Квт
Газоснабжение	нет
Водоснабжение. Водоотведение	существует возможность подключения к централизованной системе водоснабжения, расстояние до точки врезки 500 м
Подъездные пути	до ближайшей асфальтированной дороги 0 м
Железнодорожные пути	расстояние до ближайшей станции 352 км
Здания и сооружения	трех этажное учебно-производственное здание
Стоимость аренды и (или) выкупа инфраструктурной площадки, тыс. рублей	
Контактная информация	Комитета по экономике и УМС тел. 8(38171)2-01-85

# Земельные участки для реализации проектов



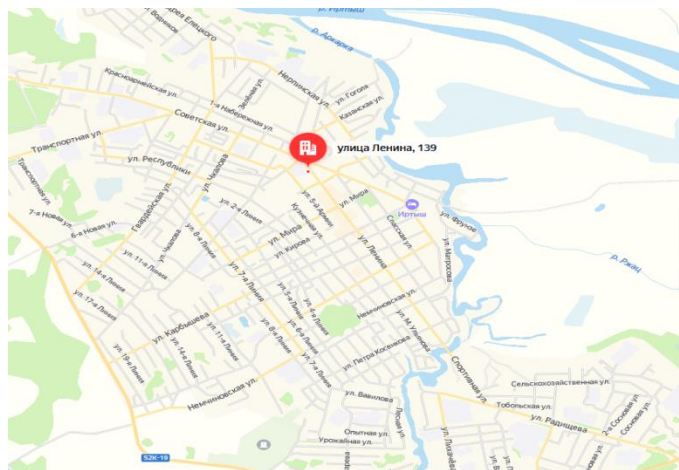
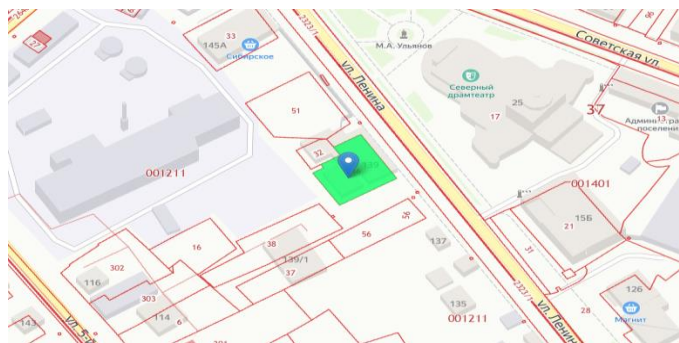
Кадастровый номер земельного участка	55:27:090101:151
Площадь в квадратных метрах	9154
Собственник	муниципальная собственность
Категория земель. Вид разрешенного использования	земли населенных пунктов, для размещения иных объектов общественно-делового значения
Электроснабжение	существует возможность подключения, расстояние до точки подключения 5 м, мощность 15 Квт
Газоснабжение	нет
Водоснабжение. Водоотведение	существует возможность подключения к централизованной системе водоснабжения, расстояние до точки врезки 50 м
Подъездные пути	до ближайшей асфальтированной дороги 50 м
Железнодорожные пути	расстояние до ближайшей станции 437 км
Здания и сооружения	двухэтажное здание школы
Стоимость аренды и (или) выкупа инфраструктурной площадки, тыс. рублей	
Контактная информация	Комитета по экономике и УМС тел. 8(38171)2-01-85

# Земельные участки для реализации проектов



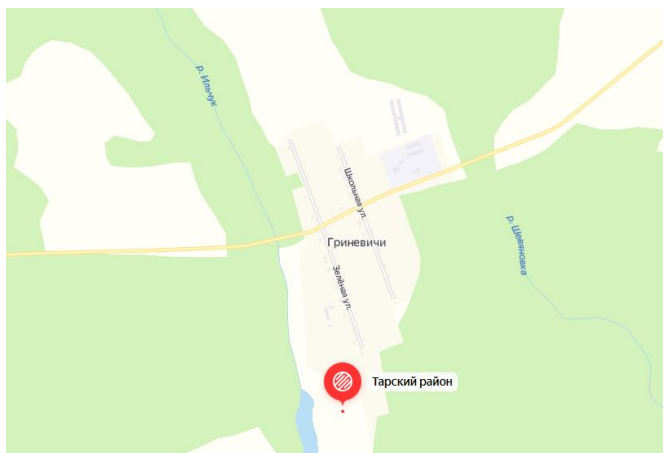
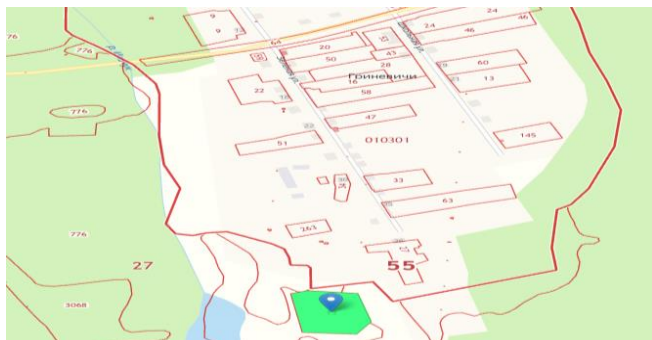
Кадастровый номер земельного участка	55:37:001108:61
Площадь в квадратных метрах	4128
Собственник	муниципальная собственность
Категория земель. Вид разрешенного использования	земли населенных пунктов, для размещения объектов, характерных для населенных пунктов
Электроснабжение	существует возможность подключения, расстояние до точки подключения 15 м, мощность 15 Квт
Газоснабжение	нет
Водоснабжение. Водоотведение	существует возможность подключения к централизованной системе водоснабжения, расстояние до точки врезки 50 м
Подъездные пути	до ближайшей асфальтированной дороги 0 м
Железнодорожные пути	расстояние до ближайшей станции 352 км
Здания и сооружения	Двухэтажное здание объект культурного наследия (здание Казённого винного склада)
Стоимость аренды и (или) выкупа инфраструктурной площадки, тыс. рублей	
Контактная информация	Комитета по экономике и УМС тел. 8(38171)2-01-85

# Земельные участки для реализации проектов



Кадастровый номер земельного участка	55:37:001211:46
Площадь в квадратных метрах	571
Собственник	муниципальная собственность
Категория земель. Вид разрешенного использования	земли населенных пунктов, для объектов общественно-делового значения
Электроснабжение	существует возможность подключения, расстояние до точки подключения 5 м, мощность 15 Квт
Газоснабжение	нет
Водоснабжение. Водоотведение	существует возможность подключения к централизованной системе водоснабжения, расстояние до точки врезки 5 м
Подъездные пути	до ближайшей асфальтированной дороги 0 м
Железнодорожные пути	расстояние до ближайшей станции 352 км
Здания и сооружения	Двухэтажный объект культурного наследия – здание учрежденческое (РИВЦ)
Стоимость аренды и (или) выкупа инфраструктурной площадки, тыс. рублей	
Контактная информация	Комитета по экономике и УМС тел. 8(38171)2-01-85

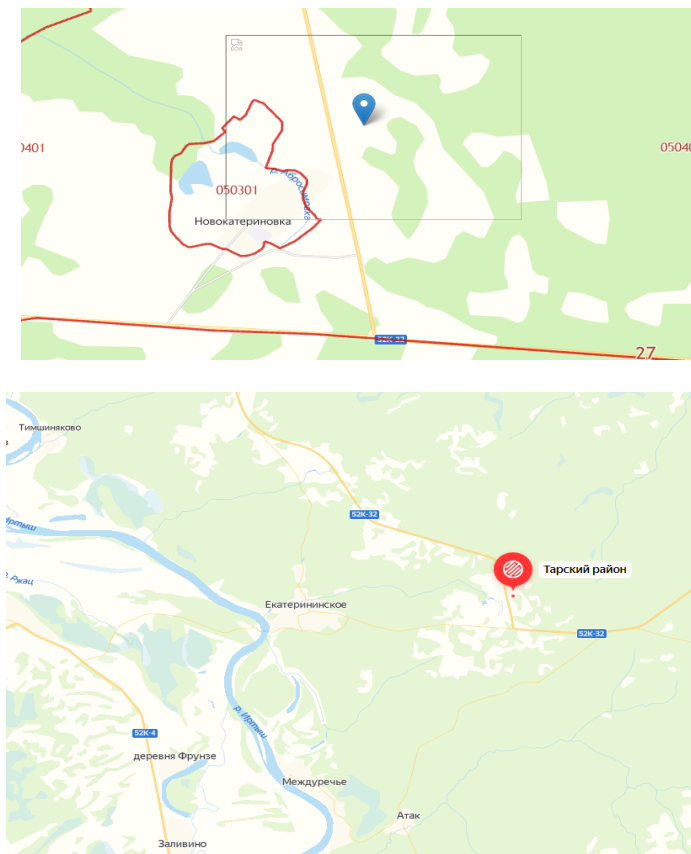
# Земельные участки для реализации проектов



Кадастровый номер земельного участка	55:27:010505:13
Площадь в квадратных метрах	9975
Собственник	муниципальная собственность
Категория земель. Вид разрешенного использования	земли сельскохозяйственного назначения, для сельскохозяйственного использования
Электроснабжение	существует возможность подключения, расстояние до точки подключения 500 м, мощность 15 Квт
Газоснабжение	нет
Водоснабжение. Водоотведение	возможность подключения отсутствует
Подъездные пути	до ближайшей асфальтированной дороги 0 м
Железнодорожные пути	расстояние до ближайшей станции 377 км
Здания и сооружения	нет
Стоимость аренды и (или) выкупа инфраструктурной площадки, тыс. рублей	
Контактная информация	Комитета по экономике и УМС тел. 8(38171)2-01-85

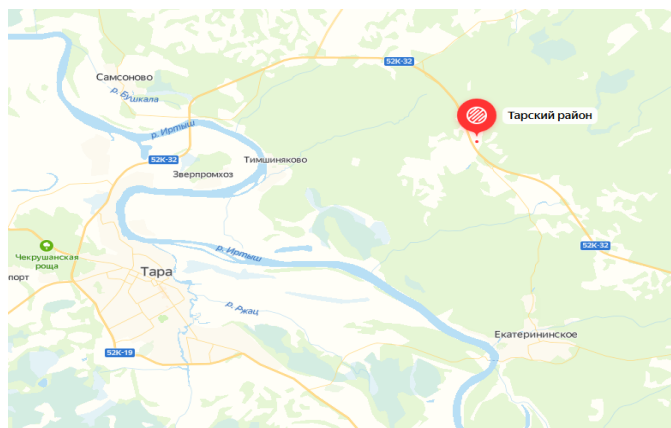


# Земельные участки для реализации проектов



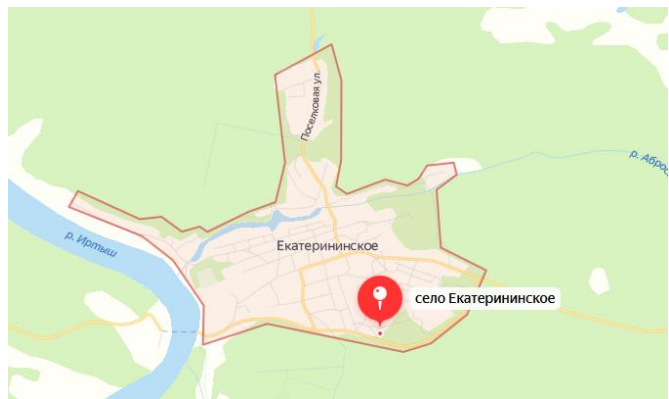
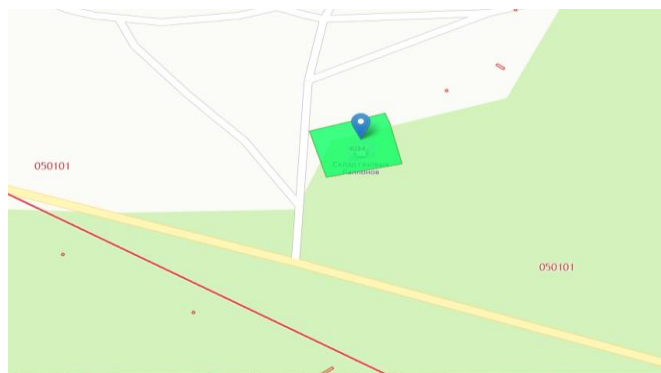
Кадастровый номер земельного участка	55:27:050401:91
Площадь в квадратных метрах	290179
Собственник	муниципальная собственность
Категория земель. Вид разрешенного использования	земли сельскохозяйственного назначения, для сельскохозяйственного производства
Электроснабжение	существует возможность подключения, расстояние до точки подключения 500 м, мощность 15 Квт
Газоснабжение	нет
Водоснабжение. Водоотведение	возможность подключения отсутствует
Подъездные пути	до ближайшей асфальтированной дороги 0 м
Железнодорожные пути	расстояние до ближайшей станции 352 км
Здания и сооружения	нет
Стоимость аренды и (или) выкупа инфраструктурной площадки, тыс. рублей	
Контактная информация	Комитета по экономике и УМС тел. 8(38171)2-01-85

# Земельные участки для реализации проектов



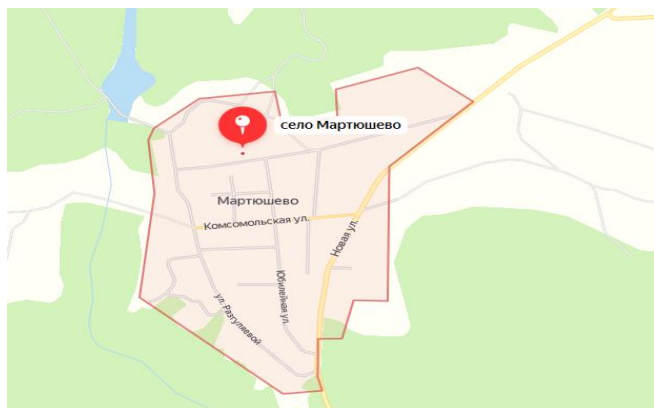
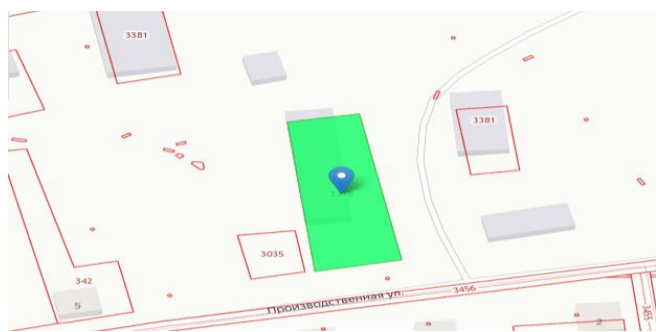
Кадастровый номер земельного участка	55:27:050501:3319
Площадь в квадратных метрах	249952
Собственник	муниципальная собственность
Категория земель. Вид разрешенного использования	земли сельскохозяйственного назначения, для размещения объектов сельскохозяйственного назначения и сельскохозяйственных угодий
Электроснабжение	существует возможность подключения, расстояние до точки подключения 500 м, мощность 15 Квт
Газоснабжение	нет
Водоснабжение. Водоотведение	возможность подключения отсутствует
Подъездные пути	до ближайшей асфальтированной дороги 0 м
Железнодорожные пути	расстояние до ближайшей станции 352 км
Здания и сооружения	нет
Стоимость аренды и (или) выкупа инфраструктурной площадки, тыс. рублей	
Контактная информация	Комитета по экономике и УМС тел. 8(38171)2-01-85

# Земельные участки для реализации проектов



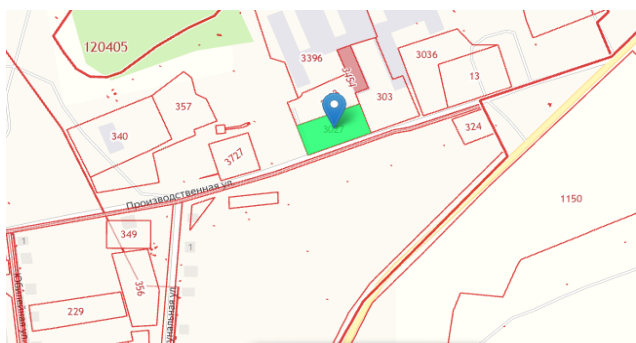
Кадастровый номер земельного участка	55:27:050101:4034
Площадь в квадратных метрах	815
Собственник	муниципальная собственность
Категория земель. Вид разрешенного использования	земли населенных пунктов, для размещения производственных и административных зданий, строений, сооружений и обслуживающих их объектов
Электроснабжение	существует возможность подключения, расстояние до точки подключения 20 м, мощность 10 Квт
Газоснабжение	нет
Водоснабжение. Водоотведение	существует возможность подключения к централизованной системе водоснабжения, расстояние до точки врезки 500 м
Подъездные пути	до ближайшей асфальтированной дороги 0 м
Железнодорожные пути	расстояние до ближайшей станции 352 км
Здания и сооружения	нет
Стоимость аренды и (или) выкупа инфраструктурной площадки, тыс. рублей	
Контактная информация	Комитета по экономике и УМС тел. 8(38171)2-01-85

# Земельные участки для реализации проектов



Кадастровый номер земельного участка	55:27:120101:3378
Площадь в квадратных метрах	1767
Собственник	муниципальная собственность
Категория земель. Вид разрешенного использования	земли населенных пунктов, для размещения складских помещений
Электроснабжение	существует возможность подключения, расстояние до точки подключения 20 м, мощность 10 Квт
Газоснабжение	нет
Водоснабжение. Водоотведение	существует возможность подключения к централизованной системе водоснабжения, расстояние до точки врезки 500 м
Подъездные пути	до ближайшей асфальтированной дороги 0 м
Железнодорожные пути	расстояние до ближайшей станции 385,7 км
Здания и сооружения	нет
Стоимость аренды и (или) выкупа инфраструктурной площадки, тыс. рублей	
Контактная информация	Комитета по экономике и УМС тел. 8(38171)2-01-85

# Земельные участки для реализации проектов



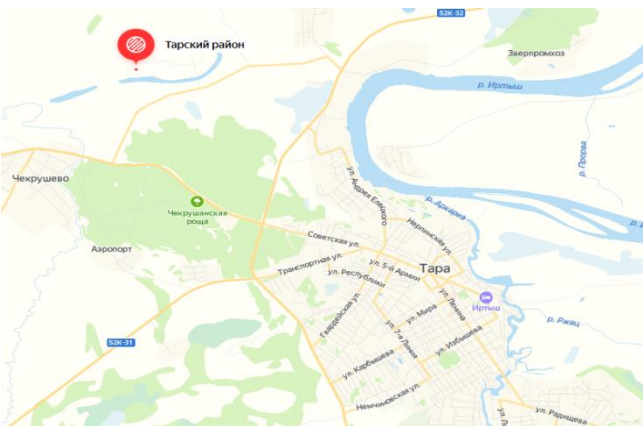
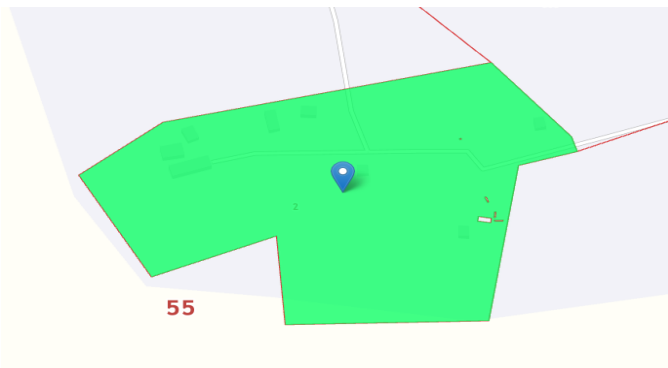
Кадастровый номер земельного участка	55:27:120101:3027
Площадь в квадратных метрах	3988
Собственник	муниципальная собственность
Категория земель. Вид разрешенного использования	Земли населенных пунктов, земельные участки баз и складов
Электроснабжение	существует возможность подключения, расстояние до точки подключения 20 м, мощность 10 Квт
Газоснабжение	нет
Водоснабжение. Водоотведение	существует возможность подключения к централизованной системе водоснабжения, расстояние до точки врезки 500 м
Подъездные пути	до ближайшей асфальтированной дороги 0 м
Железнодорожные пути	расстояние до ближайшей станции 385,7 к
Здания и сооружения	нет
Стоимость аренды и (или) выкупа инфраструктурной площадки, тыс. рублей	
Контактная информация	Комитета по экономике и УМС тел. 8(38171)2-01-85

# Земельные участки для реализации проектов

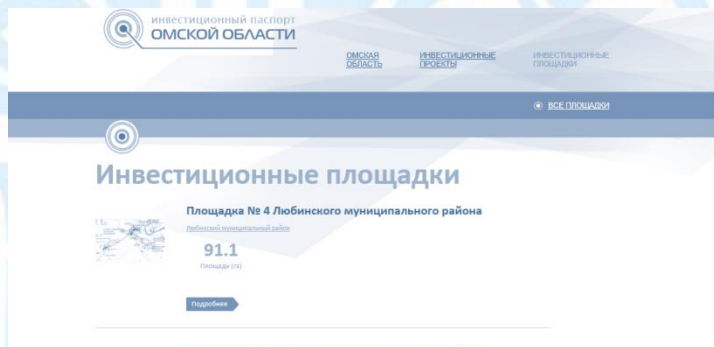


Кадастровый номер земельного участка	55:37:000101:189
Площадь в квадратных метрах	2996980
Собственник	муниципальная собственность
Категория земель. Вид разрешенного использования	земли населенных пунктов, для добычи и разработки полезных ископаемых
Электроснабжение	существует возможность подключения, расстояние до точки подключения 500 м, мощность 15 Квт
Газоснабжение	нет
Водоснабжение. Водоотведение	возможность подключения отсутствует
Подъездные пути	до ближайшей асфальтированной дороги 0 м
Железнодорожные пути	расстояние до ближайшей станции 337 км
Здания и сооружения	нет
Стоимость аренды и (или) выкупа инфраструктурной площадки, тыс. рублей	
Контактная информация	Комитета по экономике и УМС тел. 8(38171)2-01-85

# Земельные участки для реализации проектов



Кадастровый номер земельного участка	55:37:000101:2
Площадь в квадратных метрах	45000
Собственник	муниципальная собственность
Категория земель. Вид разрешенного использования	земли населенных пунктов, для размещения иных объектов общественно-делового значения, обеспечивающих жизнь граждан
Электроснабжение	существует возможность подключения, расстояние до точки подключения 500 м, мощность 15 Квт
Газоснабжение	нет
Водоснабжение. Водоотведение	возможность подключения отсутствует;
Подъездные пути	до ближайшей асфальтированной дороги 0 м
Железнодорожные пути	расстояние до ближайшей станции 337 км
Здания и сооружения	нет
Стоимость аренды и (или) выкупа инфраструктурной площадки, тыс. рублей	
Контактная информация	Комитета по экономике и УМС тел. 8(38171)2-01-85

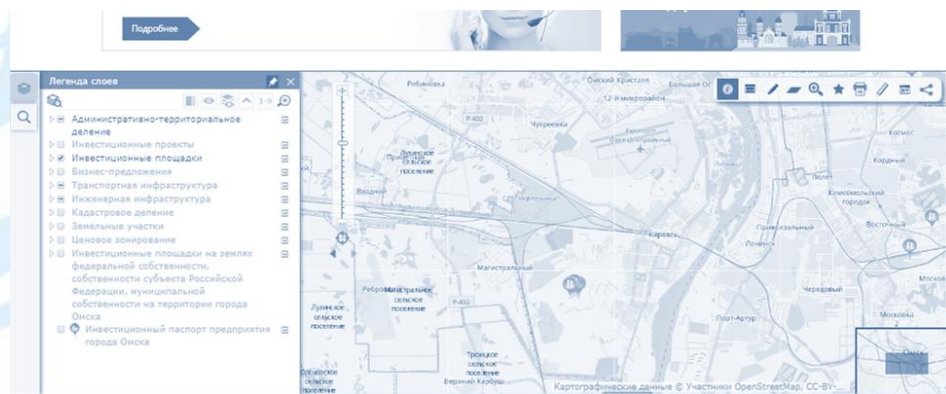


План расположения инвестиционных площадок в Азовском районе



<http://investomsk.ru/>

<http://tarsk.omskportal.ru/omsu/tarsk-3-52-254-1/otrasl/econom-raz/investic>





# Контактная информация

*Глава Тарского муниципального района -  
Евгений Николаевич Лысаков  
Телефон: 8 (38171) 2-11-82  
E-mail: [tarsk@mr.omskportal.ru](mailto:tarsk@mr.omskportal.ru)*

*Первый заместитель Главы Тарского  
муниципального района -  
Мугак Николай Анатольевич  
Телефон: 8 (38171) 2-15-16*

*Председатель Комитета по экономике  
и управлению муниципальной  
собственностью Администрации  
Тарского муниципального района -  
Елена Александровна Мартынова  
Телефон: 8 (38171) 2-30-09  
E-mail: [econom\\_tara@mail.ru](mailto:econom_tara@mail.ru)*

